

## ГРАФИЧЕСКОЕ ОПИСАНИЕ

местоположения границ населенных пунктов, территориальных зон, особо охраняемых природных территорий, зон с особыми условиями использования территории

**Публичный сервитут "Распределительный газопровод высокого давления с установкой газорегуляторного пункта, распределительный газопровод среднего давления по адресу: Московская обл., г.о. Домодедово, д. Красное. Догазификация д. Красное, г.о. Домодедово, Московская область."**

(наименование объекта, местоположение границ которого описано (далее - объект))

### Раздел 1

#### Сведения об объекте

| № п/п | Характеристики объекта  | Описание характеристик                                |
|-------|---|---|
| 1     | 2   | 3   |
| 1.    | Местоположение объекта  | Московская область, город Домодедово, деревня Красное |
| 2.    | Площадь объекта +/- величина погрешности определения площади (Р +/- Дельта Р) | 590 +/- 9 м <sup>2</sup>                              |
| 3.    | Иные характеристики объекта   | -   |

## Раздел 2

### Сведения о местоположении границ объекта

1. Система координат МСК-50, зона 2

2. Сведения о характерных точках границ объекта

| Обозначение<br>характерных точек<br>границ | Координаты, м |            | Метод<br>определения<br>координат<br>характерной точки | Средняя<br>квадратическая<br>погрешность<br>положения<br>характерной<br>точки (Mt), м | Описание<br>обозначения<br>точки на<br>местности (при<br>наличии) |
|--|---------------|------------|--|---|---|
|  | X             | Y          |  |   |   |
| 1  | 2             | 3          | 4  | 5   | 6   |
| 1  | 420276.05     | 2206083.09 | Аналитический<br>метод                                 | 0.10  | -   |
| 2  | 420273.63     | 2206086.26 | Аналитический<br>метод                                 | 0.10  | -   |
| 3  | 420271.50     | 2206084.72 | Аналитический<br>метод                                 | 0.10  | -   |
| 4  | 420268.11     | 2206086.88 | Аналитический<br>метод                                 | 0.10  | -   |
| 5  | 420269.48     | 2206087.41 | Аналитический<br>метод                                 | 0.10  | -   |
| 6  | 420266.15     | 2206096.08 | Аналитический<br>метод                                 | 0.10  | -   |
| 7  | 420257.59     | 2206107.31 | Аналитический<br>метод                                 | 0.10  | -   |
| 8  | 420252.47     | 2206105.35 | Аналитический<br>метод                                 | 0.10  | -   |
| 9  | 420244.22     | 2206121.42 | Аналитический<br>метод                                 | 0.10  | -   |
| 10   | 420245.43     | 2206122.34 | Аналитический<br>метод                                 | 0.10  | -   |
| 11   | 420243.02     | 2206125.53 | Аналитический<br>метод                                 | 0.10  | -   |
| 12   | 420239.13     | 2206122.58 | Аналитический<br>метод                                 | 0.10  | -   |
| 13   | 420248.71     | 2206103.90 | Аналитический<br>метод                                 | 0.10  | -   |
| 14   | 420241.64     | 2206101.18 | Аналитический<br>метод                                 | 0.10  | -   |
| 15   | 420249.83     | 2206079.85 | Аналитический<br>метод                                 | 0.10  | -   |
| 16   | 420263.38     | 2206085.06 | Аналитический<br>метод                                 | 0.10  | -   |
| 17   | 420269.23     | 2206081.43 | Аналитический<br>метод                                 | 0.10  | -   |
| 18   | 420270.94     | 2206079.38 | Аналитический<br>метод                                 | 0.10  | -   |
| 1  | 420276.05     | 2206083.09 | Аналитический<br>метод                                 | 0.10  | -   |

## 3. Сведения о характерных точках части (частей) границы объекта

| Обозначение<br>характерных точек<br>части границы | Координаты, м |   | Метод<br>определения<br>координат<br>характерной точки | Средняя<br>квадратическая<br>погрешность<br>положения<br>характерной<br>точки (Mt), м | Описание<br>обозначения<br>точки на<br>местности (при<br>наличии) |
|---|---------------|---|--|---|---|
|   | X             | Y |  |   |   |
| 1   | 2             | 3 | 4  | 5   | 6   |
| -   | -             | - | -  | -   | -   |

### Раздел 3

#### Сведения о местоположении измененных (уточненных) границ объекта

1. Система координат -

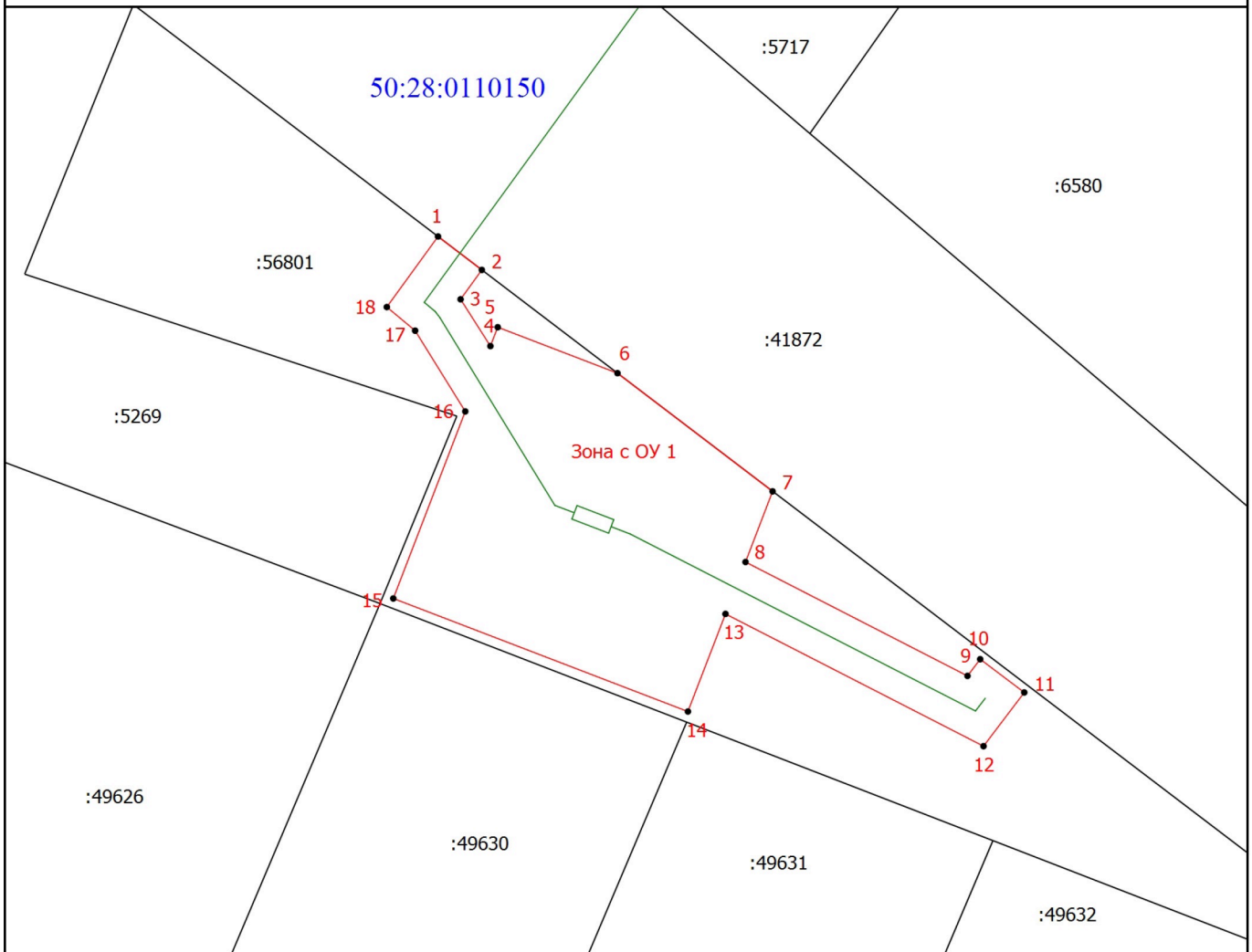
2. Сведения о характерных точках границ объекта

| Обозначение характерных точек границ | Существующие координаты, м |   | Измененные (уточненные) координаты, м |   | Метод определения координат характерной точки | Средняя квадратическая погрешность положения характерной точки (Mt), м | Описание обозначения точки на местности (при наличии) |
|--------------------------------------|----------------------------|---|---------------------------------------|---|---|--|---|
|                                      | X                          | Y | X                                     | Y |   |  |   |
| 1                                    | 2                          | 3 | 4                                     | 5 | 6   | 7  | 8   |
| -                                    | -                          | - | -                                     | - | -   | -  |   |

3. Сведения о характерных точках части (частей) границы объекта





| Обозначение характерных точек части границы | Существующие координаты, м |   | Измененные (уточненные) координаты, м |   | Метод определения координат характерной точки | Средняя квадратическая погрешность положения характерной точки (Mt), м | Описание обозначения точки на местности (при наличии) |
|---|----------------------------|---|---------------------------------------|---|---|--|---|
|   | X                          | Y | X                                     | Y |   |  |   |
| 1   | 2                          | 3 | 4                                     | 5 | 6   | 7  | 8   |
| -   | -                          | - | -                                     | - | -   | -  |   |

# Схема расположения границ публичного сервитута



Масштаб 1:500

## Условные обозначения

-  - вновь образованная граница зоны с особыми условиями использования территории
-  - характеристическая точка границы, сведения о которой позволяют однозначно определить ее положение на местности
- 1** - обозначение новой характеристической точки
- Зона с ОУ 1** - зона с особыми условиями использования территории
-  - существующая часть границы, имеющиеся сведения ЕГРН о которой позволяют однозначно определить ее положение на местности
- :5269** - кадастровый номер земельного участка
- 50:28:0110150** - номер кадастрового квартала
-  - граница сооружения

Подпись



Стрельцова И.А.

Дата "05" сентября 2023г.

Место для оттиска печати (при наличии) лица, составившего описание местоположения границ объекта